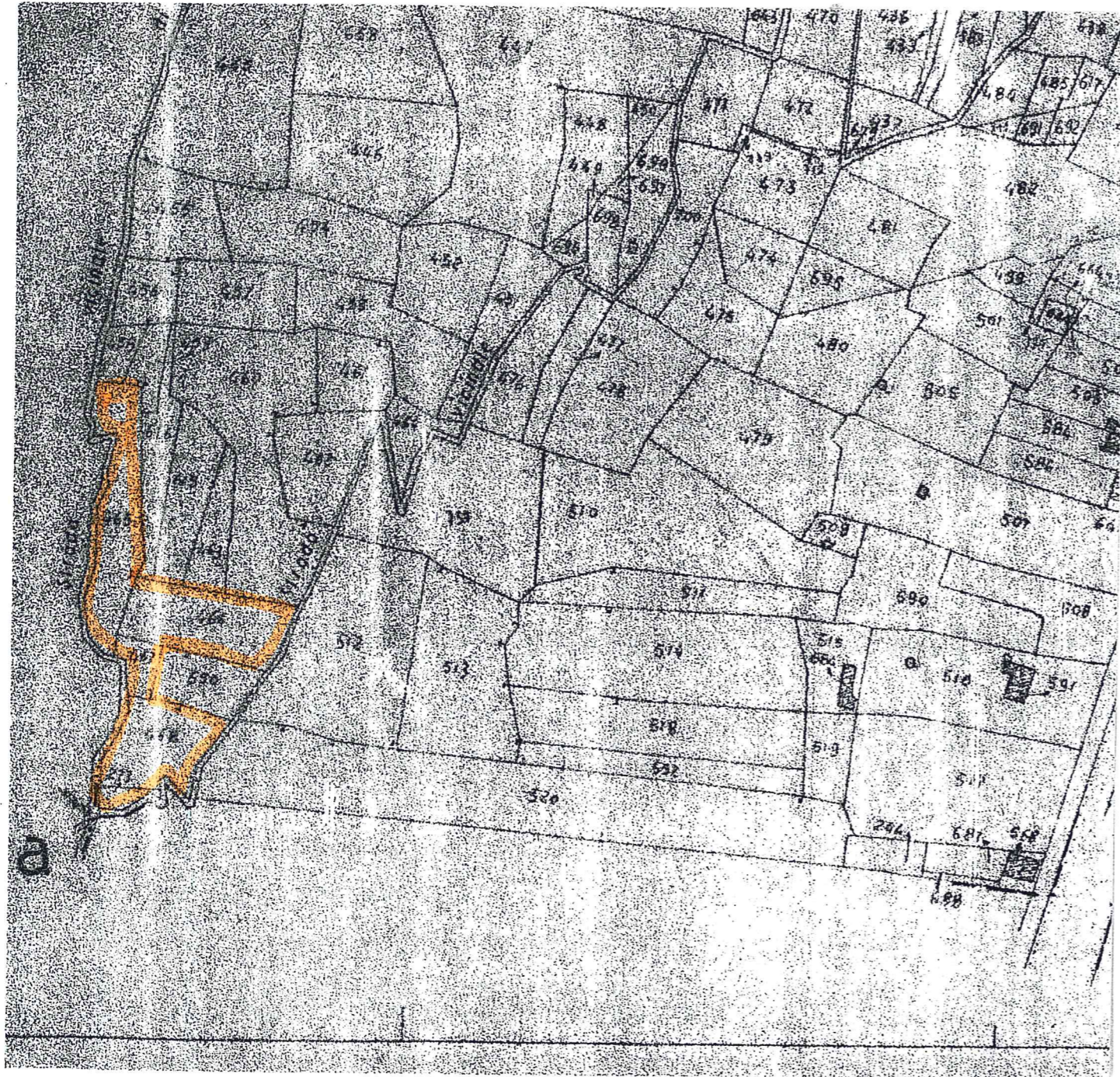
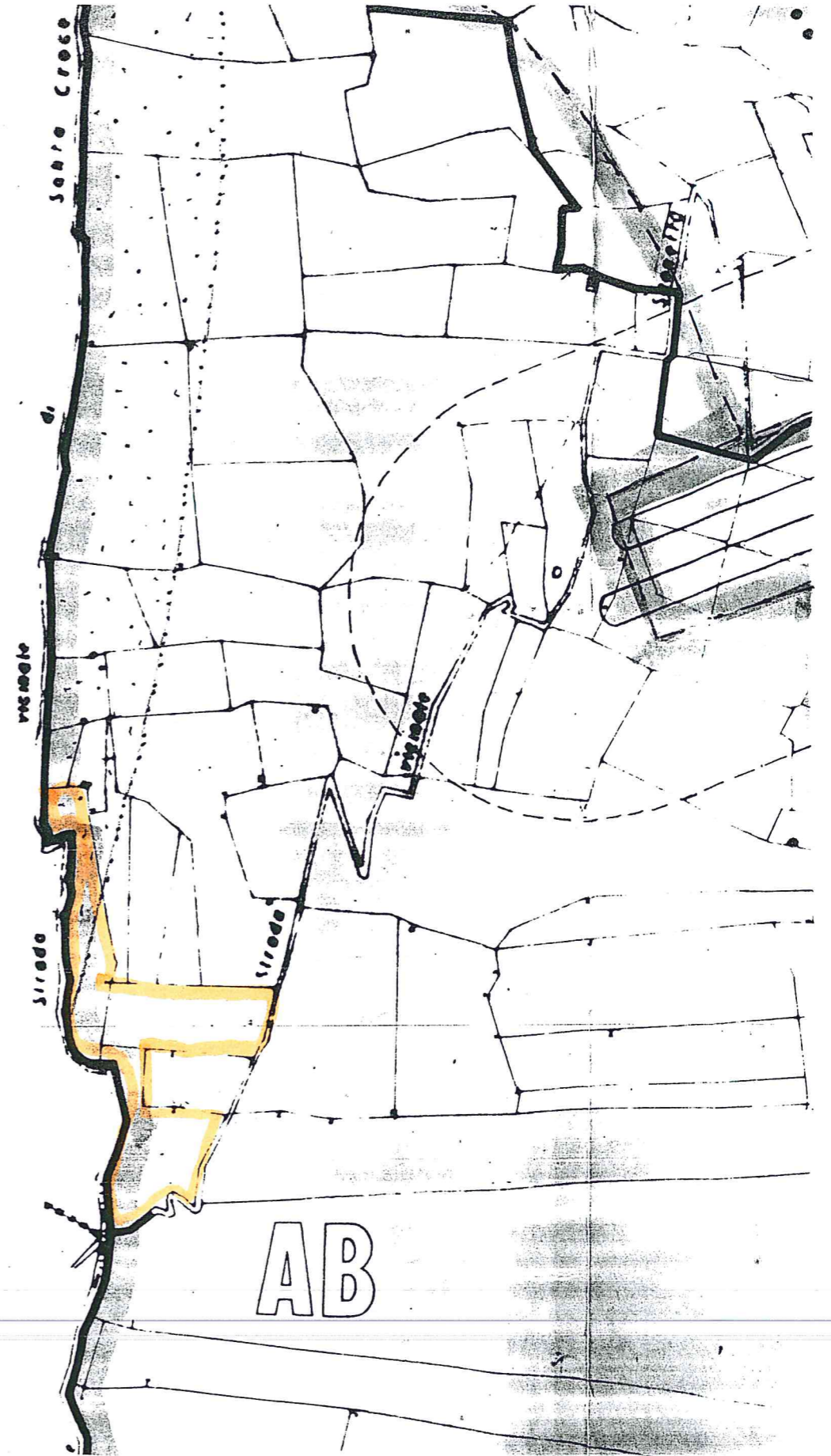


ESTRATTO CATASTALE
Foglio 1°



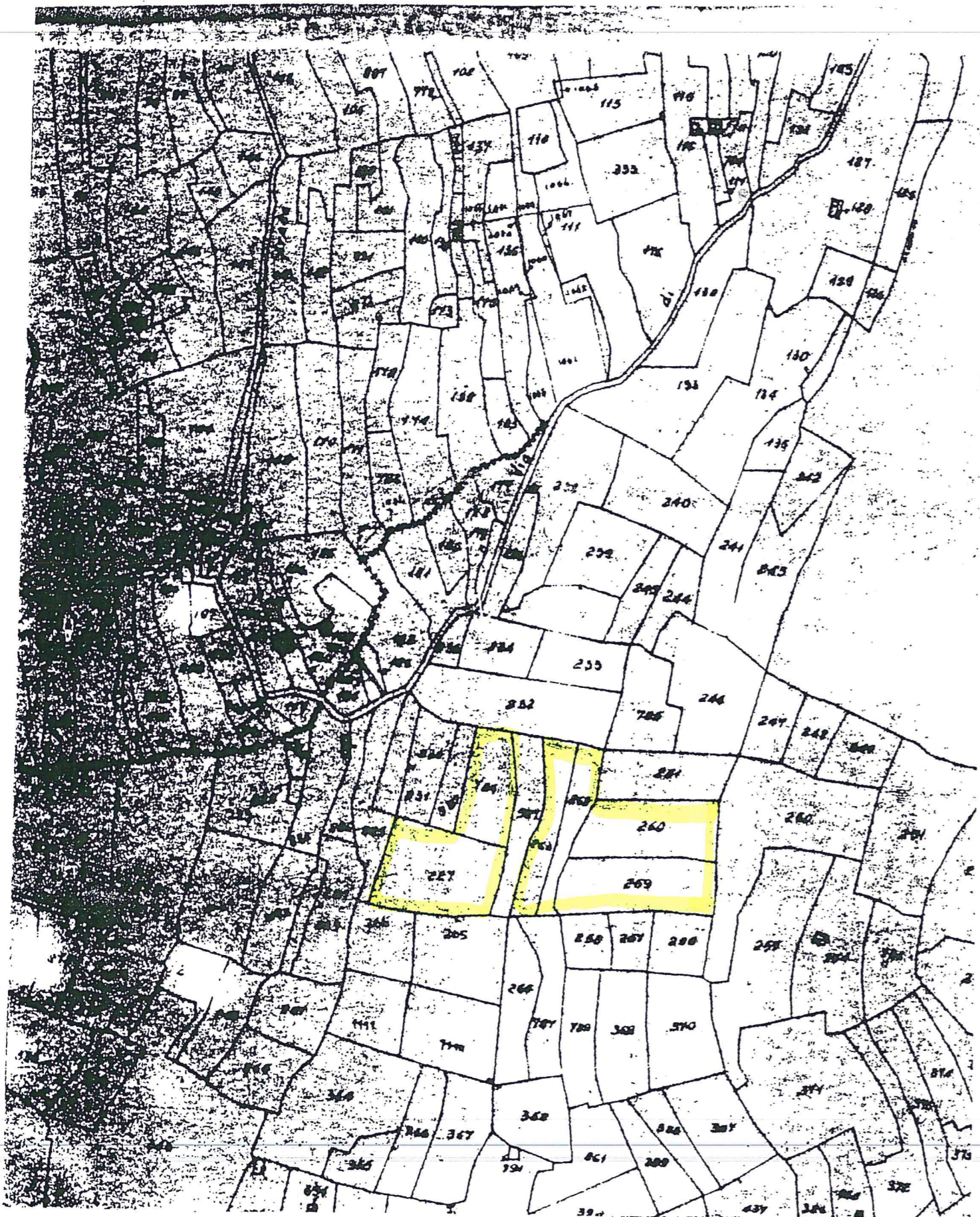
ESTRATTO DI P.R.G.

C O M U N E d i C a m p o r o s s o



APPROVATO CON DELIBERAZIONE DELLA G.M. N° 09 DEL 10.02.14

ESTRATTO CATASTALE
Foglio 2°



ESTRATTO DI P.R.G.



APPROVATO CON DELIBERAZIONE DELLA G.M. N° 03

DEL



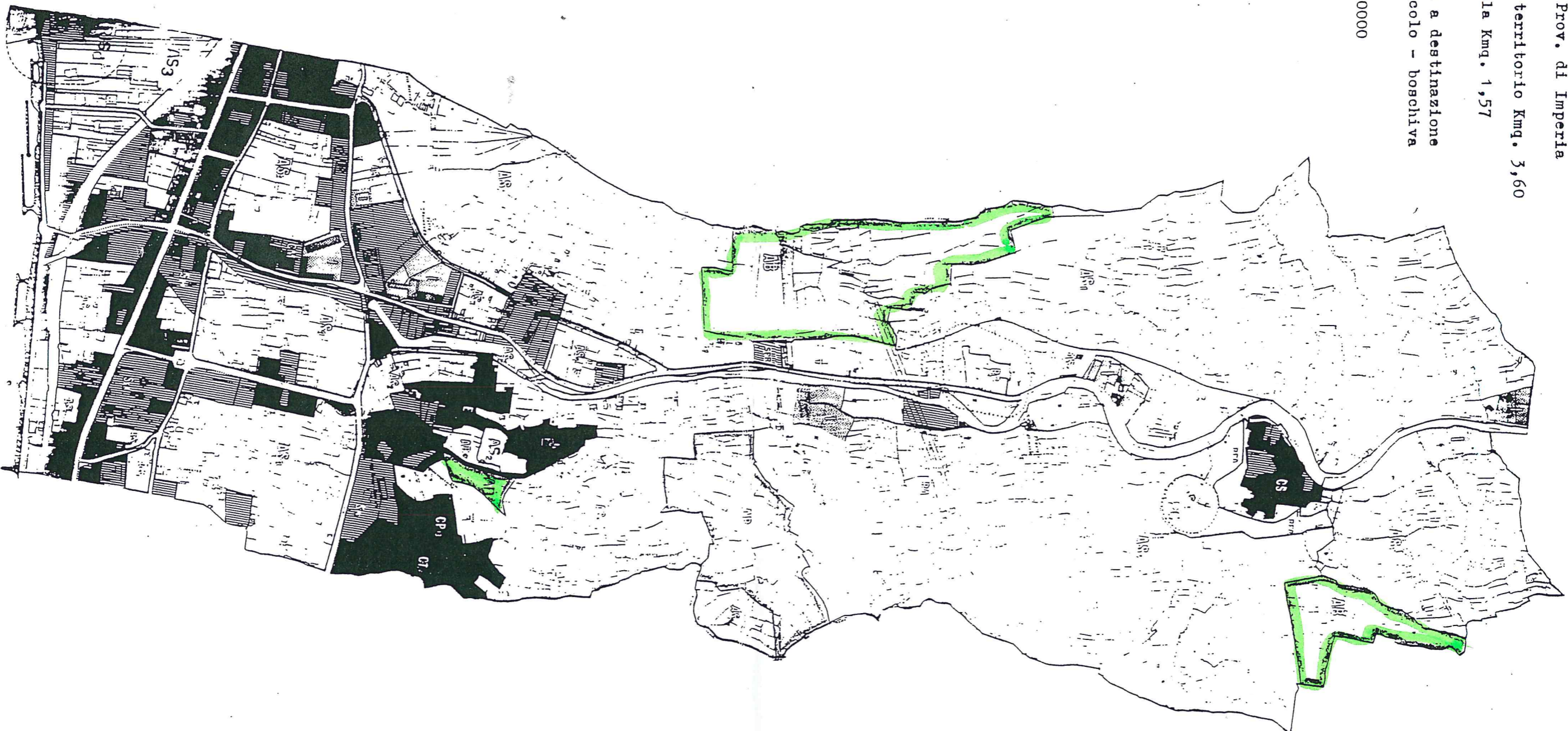


Zona a destinazione
agricolo - boschiva

scala 1 : 10000



APPROVATO CON DELIBERAZIONE DELLA G.M. N° 09 DEL 10.02.14



COMUNE DI VALLECROSCIA
Provincia di Imperia
Catasto aree incendiate nell'ultimo quinquennio - art.10 L. 353/2000